УТВЕРЖДАЮ
Руководитель рабочей группы
_____/Л.Г. Шевченко/
подпись Ф.И.О.
«__»_____20___г.

ПАСПОРТ
доступности объекта социальной инфраструктуры и услуг в приоритетных сферах жизнедеятельности инвалидов и других маломобильных групп населения

№ _____ от «29» августа 2014 г.

1. Общие сведения об объекте

1.1. Наименование (вид) объекта: ГКУСОН АО «КЦСОН, Красноярский район, Астраханская область»,
1.2. Адрес объекта: 416150 Астраханская область, Красноярский район, с. Красный Яр, ул. Н. Островского, 10.
1.3. Сведения о размещении объекта:
- отдельно стоящее здание: 1 этажей, 1046,1 кв. м.
- наличие прилегающего земельного участка (да); 6694 кв. м.
1.4. Год постройки здания 1985
1.5. Дата предстоящих плановых ремонтных работ: 09/10-2014 (замена освещения)
Государственно казенное учреждение социального обслуживания населения Астраханской области «Комплексный центр социального обслуживания населения, Красноярский район, Астраханская область»,
(полное юридическое наименование здания, сооружения)
416150 Астраханская область, Красноярский район, с. Красный Яр, ул. ул. Н.Островского,10
тел. 92-1-71 директор центра Урманова И.В.
(почтовый адрес, индекс, телефон, факс, e-mail, Ф.И.О., должность руководителя)

Сведения об организации, расположенной на объекте

1.6. Государственное казенное учреждение социального обслуживания населения Астраханской области «Комплексный центр социального обслуживания населения, Красноярский район, Астраханская область», ГКУСОН АО «КЦСОН, Красноярский район, Астраханская область»
1.7. Юридический адрес организации: 416150 Астраханская область, Красноярский район, с. Красный Яр, ул. Н. Островского, 10.
1.8. Основание для пользования объектом (оперативное управление, аренда, собственность)
1.9. Форма собственности: государственная, негосударственная
1.10. Территориальная принадлежность: (федеральная, региональная, муниципальная)
1.11. Вышестоящая организация (наименование): Министерство социального развития и труда Астраханской области
1.12. Адрес вышестоящей организации: 414000 г. Астрахань, ул. Бакинская, д. 147

2. Характеристика деятельности организации на объекте (по обслуживанию населения)

2.1. Сфера деятельности:(здравоохранение, образование, социальная защита, физическая культура и спорт, культура, связь и информация, транспорт, жилой фонд, потребительский рынок и сфера услуг, другое)
2.2. Виды оказываемых услуг: социальное обслуживание пожилых граждан.

2.3. Форма оказания услуг: на объекте, с длительным пребыванием, в т.ч. проживанием, на дому, дистанционно

2.4. Категории обслуживаемого населения по возрасту: дети, взрослые трудоспособного возраста, пожилые; все возрастные категории

2.5. Категории обслуживаемых инвалидов: инвалиды, передвигающиеся на коляске; инвалиды с нарушениями опорно-двигательного аппарата, нарушениями зрения, нарушениями слуха

2.6. Плановая мощность: посещаемость (количество обслуживаемых в день)- 35 человек.

2.7. Доступность услуги для МГН:

вариант «А» - полная доступность всех мест обслуживания;

вариант «Б» - локальная доступность (входной группы, специально выделенного места обслуживания и пути движения к нему);

вариант «В» - обслуживание на дому сотрудниками без дополнительной платы;

вариант «Г» - не обслуживаются.

Категории МГН			
Г	С	О	К
А	А	А	А

2.8. Доступность элементов здания, сооружения для МГН (отметить знаком «+» или «-»)

Наименование элементов здания, сооружения	Фактическая доступность для инвалидов				Фото №
	Г	С	О	К	
Территория, прилегающая к объекту	+	-	+	+	
Входная группа	+	-	+	+	
Внутренние помещения и пути движения	+	-	+	+	
Зона оказания услуги	+	-	+	+	
Санитарно-гигиенические помещения	+	-	+	+	
Средства информации и телекоммуникации	-	-	+	+	

2.9. Заключение о доступности здания, сооружения для МГН (доступность обозначать знаком «х»)

Степень доступности общественного здания	Фактическая доступность для инвалидов			
	Г	С	О	К
Объект полностью доступен				
Объект частично доступен	х	х	х	х
Объект недоступен				

2.10. ИТОГОВОЕ ЗАКЛЮЧЕНИЕ о состоянии доступности объекта: частично

3. Управленческое решение

3.1. Рекомендации по адаптации основных структурных элементов объекта

№ п/п	Основные структурно-функциональные зоны объекта	Рекомендации по адаптации объекта (вид работы) <*>
1	Территория, прилегающая к зданию (участок)	ТР (укладка асфальтового покрытия, укладка тротуарной плитки, установка знака, нанесение разметки, установка бордюрного камня и т.д.)
2	Вход (входы) в здание	ТР (установка водоотвода)
3	Путь (пути) движения внутри здания (в т.ч. пути эвакуации)	ТР (контрастно окрашенная полоса на участках пола, направляющие)
4	Зона целевого назначения здания (целевого посещения объекта)	Не нуждается
5	Санитарно-гигиенические помещения	ТР (тактильная полоса, крючки для костылей, раковина с опорным поручнем, установка писсуара, оборудование тревожной кнопкой)
6	Система информации на объекте (на всех зонах)	ТР (текстофоны, речевые информаторы ,звуковой маяк у входа)
7	Пути движения к объекту (от остановки транспорта)	ТР (бордюрные пандусы на пешеходных переходах, указатели направления)
8	Все зоны и участки	Не нуждается

<*> Указывается один из вариантов (видов работ): не нуждается; ремонт (текущий, капитальный); индивидуальное решение с использованием ТСР; технические решения невозможны - организация альтернативной формы обслуживания.

3.2. Период проведения работ -2017

в рамках исполнения: смета

(указывается наименование документа: программы, плана)

3.3. Ожидаемый результат (по состоянию доступности) после выполнения работ по адаптации: полностью доступен

3.4. Для принятия решения: требуется, не требуется:

Согласование с Министерством социального развития и труда Астраханской области, согласование с Администрацией МО «Красноярский район»

3.5. Информация размещена (обновлена) на карте доступности, дата

_____

(наименование сайта, портала)

4. Особые отметки

Паспорт составлен на основании анкеты обследования № 2 от «29» августа 2014 г.

СОГЛАСОВАНО

Руководитель организации

_____/Урманова И.В./

подпись Ф.И.О.

М.П.

Дата заполнения « »_____20___г.

Верно:

УТВЕРЖДАЮ
Руководитель рабочей группы
_____/ Л.Г. Шевченко/

«__ » _____ 20 __ г.

АНКЕТА ОБСЛЕДОВАНИЯ
№ от « 29» августа 2014г.
объекта социальной инфраструктуры на предмет доступности
для инвалидов и других маломобильных групп населения

1. Общие сведения об объекте

1.1. Наименование (вид) объекта: ГКУСОН АО «КЦСОН, Красноярский район, Астраханская область»,
1.2. Адрес объекта : с. Красный Яр, ул. Н.Островского,10
1.3. Сведения о размещении объекта:
- отдельно стоящее здание 1 этажей, 1046,1,1 кв.м
- наличие прилегающего земельного участка (да); 6694 кв.м
1.4. Год постройки здания 1985
1.5. Дата предстоящих плановых ремонтных работ: текущего 09-10/2014 (замена освещения)
(полное юридическое наименование здания, сооружения)
416150 Астраханская область, Красноярский район, с. Красный Яр, ул. ул. Н.Островского,10 тел. 92-1-71 директор центра Урманова И.В.
(почтовый адрес, индекс, телефон, факс, e-mail, Ф.И.О., должность руководителя)
Сведения об организации, расположенной на объекте
1.6. Государственное казенное учреждение социального обслуживания населения Астраханской области «Комплексный центр социального обслуживания населения, Красноярский район, Астраханская область», ГКУСОН АО «КЦСОН,Красноярский район, Астраханская область»
1.7. Юридический адрес организации (учреждения): 416150 Астраханская область, Красноярский район, с. Красный Яр, ул. ул. Н.Островского,10
1.8. Основание для пользования объектом: оперативное управление
1.9. Форма собственности: государственная
1.10. Территориальная принадлежность: муниципальная
1.11. Вышестоящая организация: Министерство социального развития и труда Астраханской области
1.12. Адрес вышестоящей организации:г. Астрахань, ул. Бакинская, д.147

2. Характеристика деятельности организации на объекте

(по обслуживанию населения)

2.1. Сфера деятельности: социальная защита
2.2. Виды оказываемых услуг: государственные услуги
2.3. Форма оказания услуг: на объекте, социальные услуги на дому
2.4. Категории обслуживаемого населения по возрасту: пожилые, все возрастные категории
2.5. Категории обслуживаемых инвалидов: инвалиды, передвигающиеся на коляске, инвалиды с нарушениями опорно-двигательного аппарата; нарушениями зрения, нарушениями слуха, дети
2.6. Плановая мощность: посещаемость (количество обслуживаемых в день)35 человек
2.7. Доступность услуги для МГН:

1. ТЕРРИТОРИЯ, ПРИЛЕГАЮЩАЯ К ОБЪЕКТУ						
№ помещений по плану БТИ	Наименование элементов объекта	Норматив доступности, установленный для инвалидов	Фактическая величина, наличие	Категория, для которой установлен норматив	Рекомендуемые мероприятия по адаптации при несоответствии нормативу: установка, создание, ремонт, замена или реконструкция	Примечание, фото №
1	2	3	4	5	6	7
	Знак доступности учреждения	наличие	наличие			
	Вход на территорию: перепад высот бордюров, бортовых камней вдоль эксплуатируемых газонов и озелененных площадок, примыкающих к путям пешеходного движения	≤ 2,5 см	10	К, С, О		
	Бордюрные пандусы на пешеходных переходах	≤ 1,5 см	отсутствует	К, С, О	создание	

						
	Высота бордюров по краям пешеходных путей	≥ 5 см	отсутствует	К, С, О		
	Тактильные средства, выполняющие предупредительную функцию на покрытии пешеходных путей до объекта информации, начала опасного участка, изменения направления движения, входа	≥ 0,8 м	отсутствует	С		
	Ширина тактильной полосы	0,5-0,6 м	отсутствует	С		
	Покрытие пешеходных дорожек, тротуаров и пандусов из твердых материалов, ровное, шероховатое, без зазоров	наличие	наличие	К, О, С		
	Звуковые приставки к светофорам на наиболее оживленных перекрестках	наличие	отсутствует	С		
	Ширина прохода, проема в ограждении, вид калитки	≥ 120 см	железная 4,8	К, О, С		
	Путь к главному (специализированному) входу в здание:,		45			
	Ширина пешеходного пути с учетом встречного движения	≥2,0 м	отсутствует	К, О, С		

	Ширина пешеходного пути с учетом встречного движения в условиях сложившейся застройки в пределах прямой видимости. Для обеспечения возможности разъезда через каждые 25 м горизонтальные площадки (карманы)	≥ 120 см не менее 2,0 х 1,8 м		К, О, С		
	– указатели направления движения	наличие	отсутствует	К, О, Г	создание	
	- декоративное ограждение, выполняющее направляющую функцию	наличие	отсутствует	С		
	Места отдыха	наличие	наличие	К, О, С, Г		
	Автостоянка для инвалидов		отсутствует		создание	

	Расстояние до входа в здание (предприятие, учреждение) (жилое здание)	≤ 50 м ≤ 100 м	45	К, О		
	Доля машино-мест для инвалидов	≥ 10% (не менее 1 места)	отсутствует	К, О	установка	
	Обозначение специальными знаками на поверхности покрытия стоянки и дублирование знаком на вертикальной поверхности (стене, столбе, стойке и т.п.) на высоте не менее 1,5 м	наличие	отсутствует	К, О	установка	
	Размер парковочного места со специальным знаком для автомобиля инвалида	6 х 3,6 м	отсутствует	К, О	установка	
	Открытая лестница		наличие			
	Ширина лестничных маршей открытых лестниц	≥ 1,35 м	отсутствует	О, С		
	Высота подступенка	0,12 - 0,15 м	отсутствует	О, С		
	Ширина проступей	0,35 - 0,4 м	отсутствует	О, С		

	Ступени одинаковой формы с антискользящим покрытием, шероховатые	наличие	отсутствует	О, С		
	Марш лестницы	3-12 ступеней	отсутствует	О, С		
	Краевые ступени выделены цветом или фактурой	наличие	отсутствует	С		
	Ширина между поручнями	0,9 - 1,0 м	отсутствует	О, С		
	- горизонтальные завершения поручня вверху, внизу с нетравмирующим окончанием	≥ 0,3 м	отсутствует	О, С		
	- поручни на высоте	0,85 – 0,92 м	отсутствует	О, С		
	Предупредительная тактильная полоса перед маршем вверху и внизу шириной 0,3-0,5 м	≥ 0,8 – 0,9 м	отсутствует	С		
	Пандус наружный:		наличие			
	Длина марша пандуса	≤ 9 м	7	К, О		
	Пандус длиной 36,0 м и более и высотой более 3,0 м следует заменять подъемными устройствами	наличие	отсутствует	К, О		
	Уклон	≤ 1/20	10	К, О		
	Длина горизонтальной площадки прямого пандуса	> 1,5 м	7	К, О		
	Разворотные площадки:					

	- верхнее окончание	> 1,5 х 1,5 м	1,5х1,2	К		
	- промежуточная (при высоте пандуса более 80 см)	> 1,5 х 1,5 м	1,5х1,2	К		
	- нижнее окончание	> 1,5 х 1,5 м	1,5х1,2	К		
	Колесоотбойные устройства на промежуточных площадках и на съезде	высотой 0.1 м	отсутствует	К. О		
	Поручни с двух сторон:	Наличие (с одной стороны)	отсутствует		установка	
	- расстояние между поручнями	0,9 - 1,0 м	1	К, О		
	- горизонтальные завершения поручня вверху, внизу с нетравмирующим окончанием	≥ 0,3 м	0,3	К, О		
	- на высоте	0,7 м	0,7	К		
	- на высоте	0,85 - 0,92 м	0,85	О		

2.ВХОДНАЯ ГРУППА (для доступа в зону оказания услуги)

№ помещений по плану БТИ	Наименование элементов объекта	Норматив доступности, установленный для инвалидов	Фактическая величина, наличие	Категория для которой установлен норматив	Рекомендуемые мероприятия по адаптации: установка, создание, ремонт, замена, реконструкция	Примечание, фото№
1	2	3	4	5	6	7

	Крыльцо/входная площадка					
	Габариты площадки: ширина Х глубина	≥1,4 х 2 м или 1, 5 х 1,85 м	1,55х1,2	К		
	Габариты площадки с пандусом: ширина Х глубина	≥2,2 х 2,2 м	1,55х0,9	К		
	Поручни (ограждение) при высоте площадки более 45 см	наличие	86	К, О, С		
	Поверхности покрытий должны быть твердыми, не допускать скольжения при намокании	наличие	наличие	К, О, С		
	Поперечный уклон в пределах	1-2%	1	К, О, С		
	Навес	наличие	наличие	К, О, С		
	Водоотвод	наличие	отсутствует	К, О, С	установка	
	Контрольно-пропускные устройства и турникеты шириной в свету	≥ 1,0 м				
	Лестница наружная	наличие	отсутствует			
	Поверхности покрытий должны быть твердыми, не допускать скольжения при	наличие	отсутствует	О, С		

	намокании					
	Рельефная (тактильная) полоса перед маршем вверху и внизу (ширина)	60 см		С		
	Желтая контрастная окраска первой и последней ступеней	наличие	отсутствует	С		
	Поручни с двух сторон	наличие	отсутствует	О		
	- на высоте	0,85 – 0,9 м		О, С		
	- горизонтальные завершения поручня вверху, внизу с нетравмирующим окончанием	≥ 30см		С		
	Поручни округлого сечения	0,04 – 0,06 м		Г, С, О		
	Пандус наружный	наличие	отсутствует			
	Ширина марша	≥100 см		К		
	Уклон	≤1/12		К		
	Высота одного подъема	≤ 80 см		К		
	Разворотные площадки:					
	- внизу	≥1,5 х 1,5 м		К		
	-промежуточная (при высоте пандуса более 80см)	≥ 1,5 х 1,5 м		К		
	Поручни с двух сторон:	наличие	отсутствует	К, О		
	- на высоте	0, 7 м		К		
	- на высоте	0,85 – 0,9 м		О		
	- горизонтальные завершения вверху и внизу с нетравмирующим окончанием	≥ 30 см		К, О		

	Поверхности покрытий должны быть твердыми, не допускать скольжения при намокании	наличие	отсутствует	К, О		
	Наружный подъемник вертикальный (В), наклонный (Н)	наличие	отсутствует	К, О		
	Тамбур					
	Габариты: глубина Х ширина	≥ 2,3 х 1,5 м При реконструкции (1,5 -1, 8) х 2 м	2,3х1,5	К,		
	Двери распашные (Р), автоматические раздвижные (А)		Р	К, О	реконструкция	
	- ширина проема в свету	≥ 1,2 м	0,73	К		
	- высота порога наружного, внутреннего	≤ 1,4 см	0,06	К		

3. ПУТИ ДВИЖЕНИЯ НА ОБЪЕКТЕ
(для доступа в зону оказания услуги)

№ помещений по плану БТИ	Наименование элементов объекта	Норматив доступности, установленный для инвалидов	Фактическая величина, наличие	Категория, для которой установлен норматив	Рекомендуемые мероприятия по адаптации: установка, создание, ремонт, замена, реконструкция	Примечание, фото №
1	2	3	4	5	6	7

	Коридоры/холлы					
	Ширина пути движения в одном направлении	≥ 1,5 м	1,55	К		
	Ширина пути движения при встречном направлении	≥ 1,8 м	0,78	К		
	Ширина перехода в другое здание	≥ 2 м	2,1	К		
	Разворотные площадки	≥ 1,4 х 1,4 м	2,10х2,15	К		
	Место отдыха и ожидания (не реже, чем через 25 м):	наличие	наличие	К, О, С, Г		
	- для инвалидов категории (О): глубина 120 см	≥ 1 на этаж	0,5	О		
	- для инвалидов категории (К): глубина 150 см, ширина 90 см	≥ 1 на этаж	0,5	К		
	Навесное оборудование в зоне движения, выступ	≤ 10 см		С		
	Рифленая и/ или контрастно окрашенная полоса на участках пола перед поворотом и дверями, ширина	60 см	отсутствует	С	установка	

						
Лестница № 1 (в зоне оказания услуги)						
	Рельефная (тактильная) полоса перед маршем вверху и внизу (ширина)	60 см		С		
	Желтая контрастная окраска крайних ступеней	наличие	отсутствует	С		
	Поручни непрерывные с двух сторон:	наличие	отсутствует	О,С		
	На высоте	0,85 – 0,9 м		О, С		
	- горизонтальные завершения поручня вверху, внизу с нетравмирующим окончанием	≥ 30 см		О, С		
	Лестница № (вкладка при наличии других лестниц в зоне оказания услуги)					
	Лифт пассажирский к зоне оказания услуги	наличие	отсутствует			
	Кабина:					
	- габариты (глубина х ширина)	≥ 1,7 х 1,5 м		К		
	- ширина дверного проема	≥ 0,95 м		К		
	- Поручни	наличие	отсутствует	О		
	Световая и звуковая информация в кабине о движении лифта	наличие	отсутствует	С		
	Знак доступности	наличие	отсутствует	К, С		

	Пандус внутренний к лестнице №	наличие	отсутствует			
	ширина марша	≥1 м	отсутствует	К		
	уклон	Не более 1/12		К		
	Разворотная площадка внизу, вверху	≥ 1,5 х 1,5 м		К		
	Поручни двухсторонние непрерывные	наличие	отсутствует	К, О		
	- на высоте	0,7 м		К		
	- на высоте	0,85 – 0,9 м		О		
	- горизонтальные завершения вверху и внизу с нетравмирующим окончанием	≥ 30 см		О, С, К		
	Пандус переносной	наличие	отсутствует	К		
	Подъемник для инвалидов:	наличие	отсутствует	К		
	Вертикальный (В), наклонный (Н), мобильный (М), траволатор (Т)	наличие	отсутствует	К, О		

4. ЗОНА ОКАЗАНИЯ УСЛУГИ (в зависимости от сферы деятельности)

№ помещений по плану БТИ	Наименование элементов объекта	Норматив доступности, установленный для инвалидов	Фактическая величина, наличие	Категория, для которой установлен норматив	Рекомендуемые мероприятия по адаптации: установка, создание, ремонт, замена, реконструкция	Примечание, фото №
1	2	3	4	5	6	7
	Обслуживание через окно/прилавок№		отсутствует			
	Высота рабочей поверхности	80 – 110 см		К		

	Габариты зоны обслуживания	90 х 150 см		К		
	Вкладка при необходимости описания нескольких окон/прилавков					
	Обслуживание в кабинете №					
	Ширина проема двери в свету	≥ 90 см	80	К, О		
	Габариты зоны сидения (глубина)	≥ 120 см	0,5	О		
	Зона для кресла-коляски	≥ 1,5 х 1,5 м	1,5х1,5	К		
	Стол с высотой рабочей поверхности	60 – 80 см	80	К, О		
	Вкладка при необходимости описания нескольких кабинетов					
	Обслуживание с перемещением по маршруту №					
	Ширина полосы движения	≥ 120 см		К, О		
	Высота оборудования (стеллаж, прилавок)	80 – 110 см		К		
	Вкладка при необходимости описания нескольких маршрутов					
	Кабина индивидуального обслуживания №					
	Ширина х глубина	≥ 1,6 х 1,8 м		К		
	Место для сидения	наличие	отсутствует	О		
	Крючки для костылей (на высоте 120 см с выступом 12 см)	наличие	отсутствует	О		
	Вкладка при необходимости описания нескольких кабин					
	Зал (зрительный, читальный, обеденный, ожидания и пр.)			К, О		

	Доля мест для колясочников	≥ 2 %		К		
	Ширина прохода к месту для колясочника	≥ 120 см		К		
	Доля мест для лиц, с нарушением слуха (кресла с подключением слухового аппарата)	≥ 1 шт.		Г		
	Вкладка при необходимости описания нескольких залов					

5. САНИТАРНО-БЫТОВЫЕ ПОМЕЩЕНИЯ

№ помещений по плану БТИ	Наименование элементов объекта	Норматив доступности, установленный для инвалидов	Фактическая величина, наличие	Категория, для которой установлен норматив	Рекомендуемые мероприятия по адаптации: установка, создание, ремонт, замена, реконструкция	Примечание, фото №
1	2	3	4	5	6	7
	Санузел	наличие	наличие			
	Знак доступности помещения	наличие	наличие	К, О		
	Ширина дверного проема в санузел и в кабину в свету	≥ 90 см	80	К		
	Открывание дверей	наружное	наружное			
	Тактильная направляющая полоса к унитазу, ощущаемая ногой или тростью (ширина)	30 см	отсутствует	С	создание	

	Количество кабинок		1	К, О		
	- ширина дверного проема	≥ 90 см	80	К		
	- габариты (минимальные глубина Х ширина)	≥ 1,8 х 1,65 м	1,8х2,4	К		
	- опорные поручни	наличие	наличие	К, О		
	Размеры универсальной кабины	≥ 2,2 х 2,25 м	1,8х2,8			
	Зона для кресла-коляски рядом с унитазом (ширина х глубина)	≥ 0,75 м	1,1х1,8	К		
	- крючки для костылей (на высоте 120 см с выступом 12 см)	наличие	отсутствует	О	установка	
	Знак доступности кабины на высоте	1,35 м	1,4	К, О		
	Раковина с опорным поручнем	наличие	отсутствует	К, О	создание	

						
	- зоны у раковины для кресла-коляски (минимальные глубина х ширина)	≥ 1,30 х 0,85 м	1,80х2,4	К		
	- высота раковины с опорным поручнем	75 – 85 см наличие	отсутствует	К, О	создание	
	Писсуар располагать на высоте от пола	≤ 0,4 м или вертикальной формы	отсутствует	К	создание	
	Габариты поддона (трапа)	≤ 0,9 х 1,5 м		К, О		
	Размеры сиденья душевой кабины (глубина х длина)	≤ 0,48 х 0,85 м		К, О		
	Тактильная направляющая полоса к унитазу, ощущаемая ногой или тростью (ширина)	30 см	отсутствует	С	создание	

						
	Оборудование системой тревожной сигнализации	наличие	отсутствует	К, О, С	создание	
	Вкладка при необходимости описания нескольких туалетных комнат					

6. СРЕДСТВА ИНФОРМАЦИИ И ТЕЛЕКОММУНИКАЦИИ НА ОБЪЕКТЕ

№ помещений по плану БТИ	Наименование элементов объекта	Норматив доступности, установленный для инвалидов	Фактическая величина, наличие	Категория, для которой установлен норматив	Рекомендуемые мероприятия по адаптации: установка, создание, ремонт, замена, реконструкция	Примечание, фото №
1	2	3	4	5	6	7
	Визуальные средства информации о предоставлении услуги	наличие	нет	С		
	Надписи:	наличие	нет	С, Г		
	размещение на высоте	$\geq 1{,}5$ м и $\leq 4{,}5$ м		К, С, Г		

	высота прописных букв	≥ 7,5 см		С		
	освещенность	наличие	нет	С		
	Указатели, пиктограммы:	наличие	нет	С		
	размещение на высоте	1,3 – 1,4 м		К, С		
	высота прописных букв	≥ 7,5 см		С		
	освещенность	наличие	нет	С		
	Тактильные средства информации о предоставлении услуги с цифрами, буквами по Брайлю:	наличие	нет	С		
	высота размещения	1,3 – 1,4 м		С		
	маркировка кабинетов приема со стороны ручки	наличие	нет	С		
	на кнопках управления лифта	наличие	нет	С		
	на кабинах санитарно-бытовых помещений	наличие	нет	С		
	Текстофоны (текстовые телефоны) Текстовые средства связи, в т.ч. с бегущей строкой, факсимильные аппараты	наличие (не менее 1шт.)	отсутствует	Г	создание	
	Телефоны с усилителем звука и увеличенными тактильными клавишами	наличие (не менее 1шт.)		С, Г		
	Таксофон с автоматическим перемещением аппарата по высоте (АВ)	наличие	отсутствует	К		

	Речевые информаторы и маяки	наличие	отсутствует	С	создание	
	Звуковой маяк у входа (динамик с радиотрансляцией) с зоной слышимости до 5м	наличие	отсутствует	С	создание	
	Световые текстовые табло для вывода оперативной операции	наличие	нет	Г, С		
	Малогабаритные аудиовизуальные информационно-справочные системы	наличие	нет	К, С, О, Г		

7. ВЫВОДЫ

На основании анкеты обследования установлено: что описываемый объект частично доступен. Необходимо установить 1.Территорию, прилегающую к объекту, а именно: бордюрные пандусы на пешеходных переходах; автостоянка для инвалидов; долю машино-мест для инвалидов; обозначение специальными знаками на поверхности покрытия стоянки и дублирование знаком на вертикальной поверхности; размер парковочного места со специальным знаком для автомобиля инвалида; ступени одинаковой формы с антискользящим покрытием, шероховатые, поручни с двух сторон. 2. Входная группа, а именно: водоотвод. 3. Пути движения на объекте, а именно: рифленая или контрастно окрашенная полоса на участках пола перед поворотом и дверями, ширина.4. Санитарно-бытовые помещения, а именно: тактильная направляющая полоса к унитазу, ощущаемая ногой или тростью, раковина с опорным поручнем, высота раковины с опорным поручнем; крючки для костылей. 5. Средства информации и телекоммуникации на объекте, а именно: визуальные средства информации о предоставлении услуги, текстофоны, звуковой маяк у входа, речевые информаторы.

Директор ГКУСОН АО «КЦСОН,Красноярский район,

Астраханская область»

_____(И.В. Урманова)

Дата заполнения
«_____»_____20__г.

Председатель
КРО «ВОИ»

_____(Ж.Б. Клычева)

Дата заполнения
«_____»_____20__г.

УТВЕРЖДАЮ
Директор ГКУСОН АО КЦСОН
Красноярский р-н

_____ И.В. Урманова
"20" 01 2021 г.

Дополнительное соглашение № 1
к Паспорту доступности объекта социальной инфраструктуры и услуг в приоритетных сферах жизнедеятельности инвалидов и других маломобильных групп населения от 29.08.2014 № -

Пункт 3. Управленческое решение читать как:
3.1. Рекомендации по адаптации основных структурных элементов объекта

№ п/п	Основные структурно-функциональные зоны объекта	Рекомендации по адаптации объекта (вид работы) <*>
1	Территория, прилегающая к зданию (участок)	Не нуждается
2	Вход (входы) в здание	ТР (установка распашной входной двери ПВХ; самоклеющиеся круги для маркировки прозрачных дверей; сигнальная лента желтого цвета для обозначения краевых ступеней лестничного марша: беспроводная тактильно-сенсорная кнопка с приемником; тактильно-звуковая мнемосхема)
3	Путь (пути) движения внутри здания (в т.ч. пути эвакуации)	ТР (тактильная резиновая лента, направляющая, тактильная табличка плоско-выпуклая с азбукой Брайля 3)
4	Зона целевого назначения здания (целевого посещения объекта)	Не нуждается
5	Санитарно-гигиенические помещения	ТР (кнопка вызова помощи со шрифтом Брайля; универсальный держатель для трости и костылей; поручень откидной на стойке с держателем для туалетной бумаги)
6	Система информации на объекте (на всех зонах)	Не нуждается
7	Пути движения к объекту	Не нуждается
8	Все зоны и участки	Не нуждается

<*> Указывается один из вариантов (видов работ): не нуждается; ремонт (текущий, капитальный); индивидуальное решение с использованием ТСР; технические решения невозможны — организация альтернативной формы обслуживания.

3.2. Период проведения работ 2021-2024г.г.

в рамках исполнения: смета

(указывается наименование документа: программы, плана)

3.3. Ожидаемый результат (по состоянию доступности) после выполнения работ по адаптации

Полностью доступен

3.4. Для принятия решения: требуется, не требуется (нужное подчеркнуть):

Согласование с Министерством социального развития и труда Астраханской области

3.5. Информация размещена (обновлена) на карте доступности, дата

на портале «Жить вместе» 20.01.2021г.
(наименование сайта, портала)

СОГЛАСОВАНО
Председатель КРОО „ВОИ"

Абдрашит Абдрашитова Т. М.
«20» 01 2021 г.